



## INFORME RECORRIDO DE CONTROL Y VIGILANCIA ÁREA URBANA No.10

Se realizó recorrido de control y vigilancia en el cuadrante 3, barrio Siete Trojes el día 24 de Mayo del 2024, desde las coordenadas 4°43'46.512"N- 74°13'15.666" W hasta las coordenadas 4°43'46,662" N- 74°13'9.258 'W (ver ilustración 1. Ruta amarilla), con el fin de verificar las condiciones ambientales, identificar posibles afectaciones a los recursos naturales y realizar las acciones de prevención correspondientes.

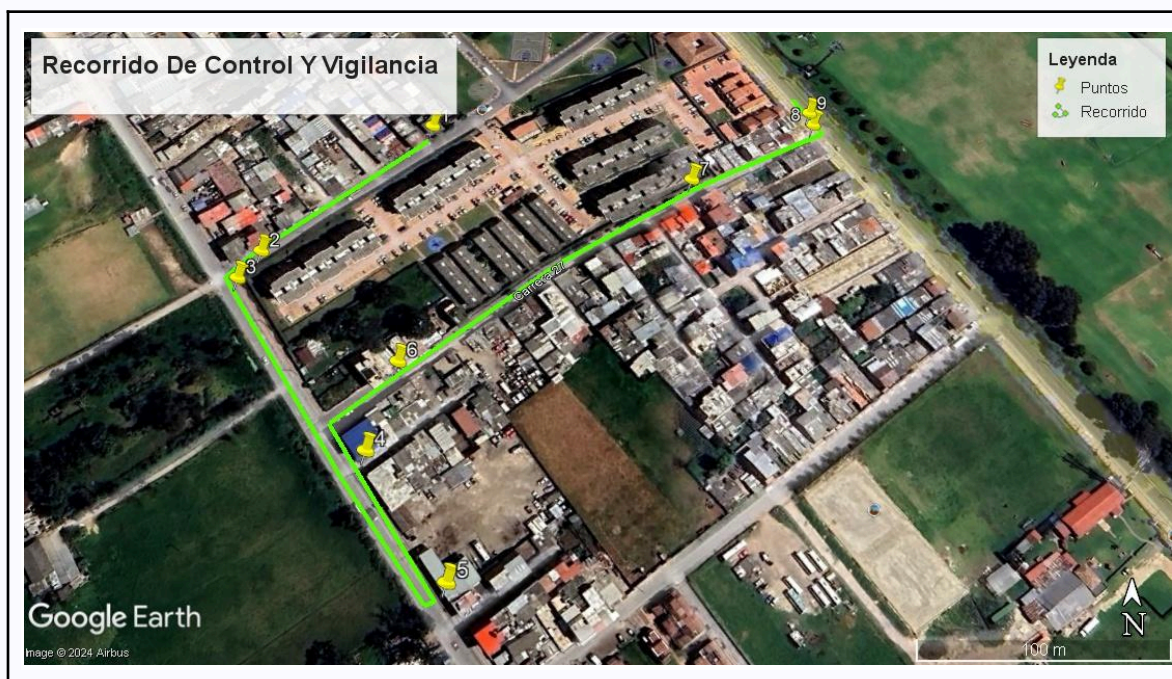



Ilustración 1. Recorrido de Control Y Vigilancia N°10  
Fuente: Google Earth

En dicho recorrido se evidenció el buen manejo de los residuos sólidos, toda vez que la comunidad saca sus residuos sólidos en los horarios establecidos por la empresa del servicio público de aseo, como se observa en las siguientes ilustraciones.



SC-CER116470



SA-CER753750



ST-CER753753



CO-SC-CER11647  
CO-ST-CER75376  
CO-SA-CER75375






Ilustración 2. Fotos de los puntos del Recorrido de Control Y Vigilancia.

**JENNIFER ANDREA TOVAR RODRÍGUEZ**  
Gestora ambiental  
Contrato de prestación de servicios CPS2024047



SC-CER116470



SA-CER753750



ST-CER753753



CO-SC-CER11647  
CO-ST-CER75376  
CO-SA-CER75375